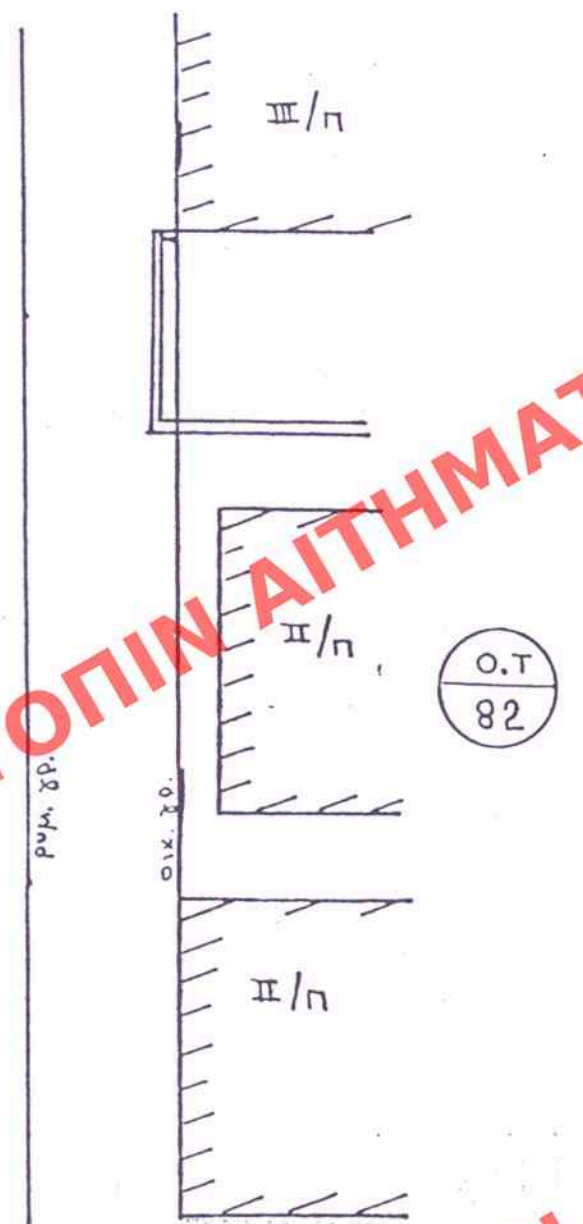
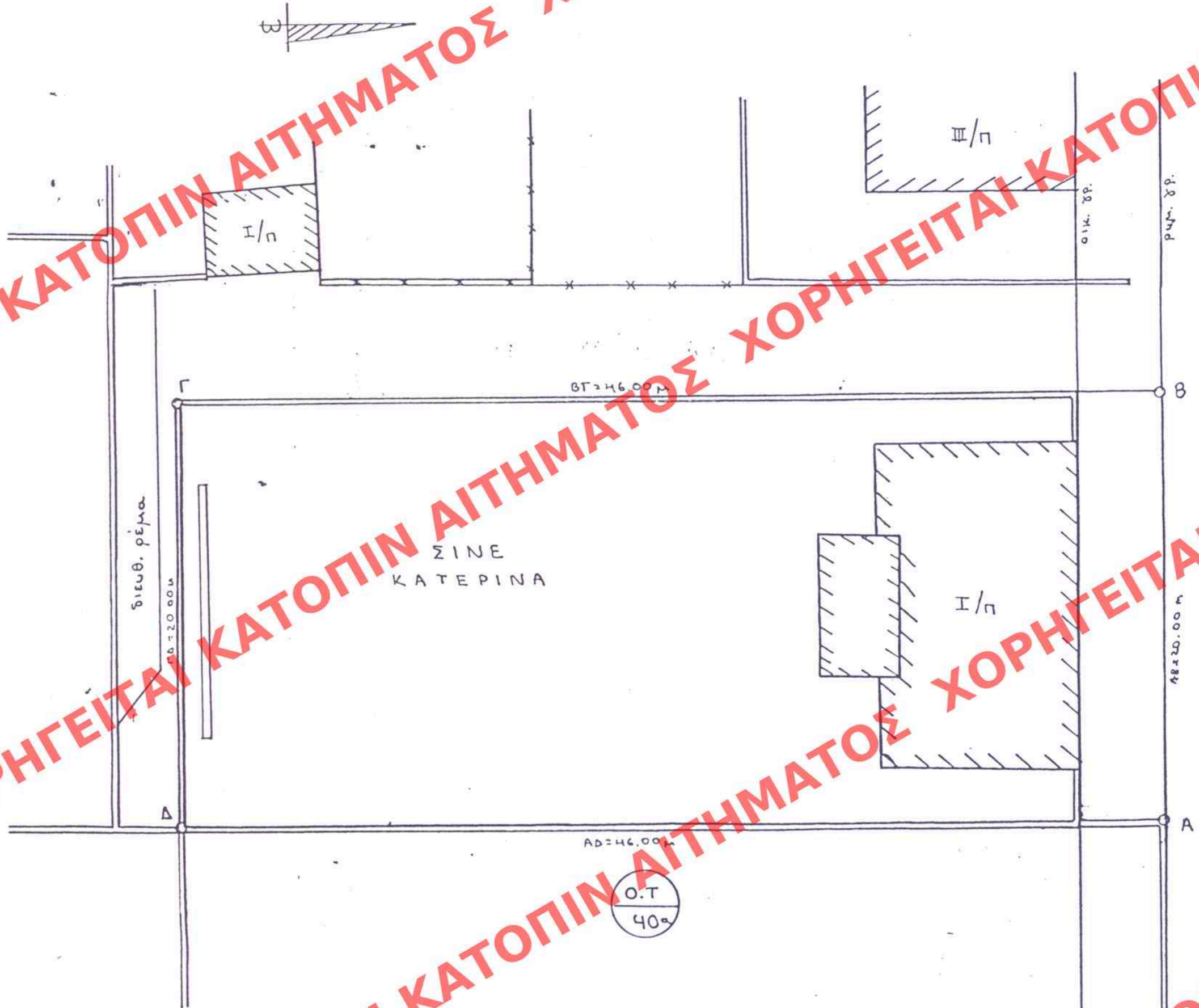


ΔΗΜΟΣ ΧΑΪΔΑΡΙΟΥ ΤΕΧΝΙΚΗ ΥΠΗΡΕΣΙΑ
 ΤΟΠΟΓΡΑΦΙΚΟ ΔΙΑΓΡΑΜΜΑ ΟΙΚΟΠΕΔΟΥ ΑΒΓΔΑ
 ΣΤΗΝ ΟΔΟ ΔΑΒΑΚΗ, ΣΤΟ Ο.Τ 40α

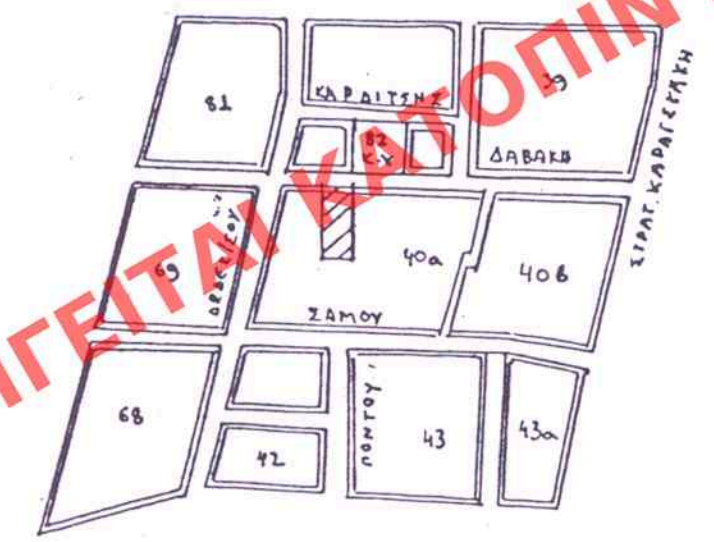
ΚΛΙΜΑΚΑ 1:200



1.20768/97
 Χαρακτηρισμός ως διατηρητέων: α) των
 χρήσεων θραύρατα επτά (47) θερινών κινήμα-
 τωγράφων και β) δύο (2) κτιρίων θερινών κινήμα-
 τωγράφων που βρίσκονται στην Περιοχή Λεκανο-
 πεδίου Αθηνών και καθορισμός ειδικών ορων
 και περιορισμών δόμησης αυτών.
 9 Ιουλίου 1997
 Δ/της
 Γ. Αποστολάτος

Αρ.φακ. 232/97
 6x. 29

Απόσπασμα ρυμοτομικού σχεδίου
 κλίμακα 1:5000



ΥΠΟΜΝΗΜΑ
 * Εμβαδόν οικοπέδου ΑΒΓΔΑ =
 = 20,00 x 46,00 = 920 μ²
 Εμβαδόν κτιρίων εντός οι-
 κοπέδου ΑΒΓΔΑ = 15 x 9,50 +
 + 6,50 x 2,50 = 158,00 μ²

Δ.Ν 651/77
 Ο παρών υπογράφων μχ/κός δηλώνω
 υπεύθυνα ότι το οικόπεδο ΑΒΓΔΑ
 ιδιοκτησίας β. Παρασκευά Ηλία βρι-
 σκεται εντός σχεδίου πόλεως ε είναι
 ΑΡΤΙΟ ε ΟΙΚΟΔΟΜΗΣΙΜΟ σύμφωνα με
 τις κείμενες πολεοδομικές διατάξεις. Δεν
 έχει υπαχθεί στο σχέδιο σύμφωνα με τις
 διατάξεις του Ν. 1337/83.



ΙΟΥΛΙΟΣ 1997
 Ο ΣΥΝΤΑΞΑΣ
 ΧΟΝΔΡΟΓΙΑΝΝΗΣ ΚΟΝΙΝΟΣ
 ΤΟΠΟΓΡΑΦΟΣ Μ.Χ. ΚΑΤ.

ΥΠΟΥΡΓΕΙΟ
 ΠΕΡΙΒΑΛΛΟΝΤΟΣ
 ΧΩΡΟΤΑΞΙΑΣ
 ΚΑΙ ΔΗΜ. ΕΡΓΩΝ

Δ/ΣΗ ΠΟΛΕΟΔ. ΣΧΕΔΙΑΣΜΟΥ
 ΤΜΗΜΑ ΠΑΡΑΔΟΣ. ΟΙΚΙΣΜΩΝ

ΚΙΝ/ΦΟΣ 'ΚΑΤΕΡΙΝΑ'
 ΧΑΡΑΚΤΗΡΙΣΜΟΣ ΩΣ
 ΔΙΑΤΗΡΗΤΕΑΣ ΧΡΗΣΗΣ
 ΘΕΡΙΝΩΝ ΚΙΝΗΜΑΤΩΓΡΑΦΩΝ

ΔΗΜΟΣ ΧΑΪΔΑΡΙΟΥ

ΚΛΙΜΑΚΑ 1:200

ΑΡΙΘ. ΣΧΕΔΙΟΥ	Γενικός
	Ειδικός
ΕΡΜΑΡΙΟΝ	Ουφίς
	Φακ.
ΕΓΓΡΑΦΩΝ	Αριθ. Πρωτ.
	Θ. ης
	Φακ.

ΕΔΗΜΟΣΙΕΥΘΗ ΕΝ ΤΩ ΥΠ. ΑΡΙΘ. 648
 ΤΟΥ Α ΤΕΥΧΟΥΣ ΤΗΣ ΕΦΗΜ. ΤΗΣ ΚΥΒΕΡΝΗΣΕΩΣ
 ΤΗΣ 25 ΙΟΥΛΙΟΥ 1997